

Usługi Geodezyjne  
Geoplan - Andrzej Kwiatkowski  
ul. Długa 7  
95 - 100 Zgierz  
tel.: +48 601 375 966

Zgierz, dnia 04.07.2017 r.

Sz.P.  
ANDRZEJ RYBICKI

## ZAWIADOMIENIE

### o czynnościach ustalenia przebiegu granic nieruchomości

Na podstawie §38 ust.1 Rozporządzenia Ministra Rozwoju Regionalnego i Budownictwa z dnia 29 marca 2001 r. w sprawie ewidencji gruntów i budynków (Dz. U. z 2016 r. poz. 1034) geodeta uprawniony mgr inż. Marta Paradowska oraz geodeta uprawniony Iwona Ignaczak

### z a w i a d a m i a j ą

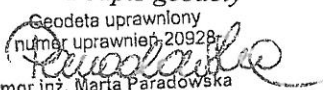
o czynnościach związanych z ustaleniem granic nieruchomości z linią kolejową, oznaczonej w ewidencji gruntów i budynków jako działka nr 174/34 położona w miejscowości Sułkowice, gmina Chynów.

Przekazanie informacji dotyczącej granic nieruchomości nastąpi w dniu **10.08.2017 r.** o godzinie **9:00** na gruncie działki nr 174/34 przy ulicy Kolejowej w Sułkowicach.

Prosi się o przybycie właściciela lub pełnomocnika działki nr 174/34 wraz z dokumentami stwierdzającymi prawo do działki.

### POUCZENIE

1. W interesie Pana (Pani) jest udział w tych czynnościach, osobiście lub przez swojego przedstawiciela.
2. Osoby biorące udział w czynnościach ustalenia granic powinny posiadać dokument tożsamości, a w przypadku występowania w charakterze przedstawiciela – pełnomocnictwo na piśmie. Dokument świadczący o pełnomocnictwie jednorazowym zostanie dołączony do akt.
3. Nieusprawiedliwione niestawiennictwo stron nie wstrzymuje czynności geodety.
4. W razie usprawiedliwionego niestawiennictwa stron, geodeta wstrzymuje czynności do czasu ustania przeszkody lub wyznaczenia pełnomocnika nie dłużej jednak niż na okres jednego miesiąca.
5. **W przypadku ewentualnych pytań proszę o kontakt pod numerem 601 375 966.**

Podpis geodety  
Geodeta uprawniony  
numer uprawnień: 20928  
  
mgr inż. Marta Paradowska

Usługi Geodezyjne  
Geoplan - Andrzej Kwiatkowski  
ul. Długa 7  
95 - 100 Zgierz  
tel.: +48 601 375 966

Zgierz, dnia 04.07.2017 r.

Sz.P.  
JAN BARAŃSKI

## ZAWIADOMIENIE

### o czynnościach ustalenia przebiegu granic nieruchomości

Na podstawie §38 ust.1 Rozporządzenia Ministra Rozwoju Regionalnego i Budownictwa z dnia 29 marca 2001 r. w sprawie ewidencji gruntów i budynków (Dz. U. z 2016 r. poz. 1034) geodeta uprawniony mgr inż. Marta Paradowska oraz geodeta uprawniony Iwona Ignaczak

### z a w i a d a m i a j ą

o czynnościach związanych z ustaleniem granic nieruchomości z linią kolejową, oznaczonej w ewidencji gruntów i budynków jako działka nr 502 położona w miejscowości Wola Chynowska, gmina Chynów.


Przekazanie informacji dotyczącej granic nieruchomości nastąpi w dniu **10.08.2017 r.** o godzinie **13:00** na gruncie działki nr **502 od strony PKP.**

Prosi się o przybycie właściciela lub pełnomocnika działki nr **502** wraz z dokumentami stwierdzającymi prawo do działki.

### POUCZENIE

1. W interesie Pana (Pani) jest udział w tych czynnościach, osobiście lub przez swojego przedstawiciela.
2. Osoby biorące udział w czynnościach ustalenia granic powinny posiadać dokument tożsamości, a w przypadku występowania w charakterze przedstawiciela – pełnomocnictwo na piśmie. Dokument świadczący o pełnomocnictwie jednorazowym zostanie dołączony do akt.
3. Nieusprawiedliwione niestawiennictwo stron nie wstrzymuje czynności geodety.
4. W razie usprawiedliwionego niestawiennictwa stron, geodeta wstrzymuje czynności do czasu ustania przeszkody lub wyznaczenia pełnomocnika nie dłużej jednak niż na okres jednego miesiąca.
5. W przypadku ewentualnych pytań proszę o kontakt pod numerem 601 375 966.

Podpis geodety

Geodeta uprawniony  
numer uprawnień 20928  
  
mgr inż. Marta Paradowska

Usługi Geodezyjne  
Geoplan - Andrzej Kwiatkowski  
ul. Długa 7  
95 - 100 Zgierz  
tel.: +48 601 375 966

Zgierz, dnia 04.07.2017 r.

Sz.P.  
GRZEGORZ MĘCEL

## ZAWIADOMIENIE

### o czynnościach ustalenia przebiegu granic nieruchomości

Na podstawie §38 ust.1 Rozporządzenia Ministra Rozwoju Regionalnego i Budownictwa z dnia 29 marca 2001 r. w sprawie ewidencji gruntów i budynków (Dz. U. z 2016 r. poz. 1034) geodeta uprawniony mgr inż. Marta Paradowska oraz geodeta uprawniony Iwona Ignaczak

### z a w i a d a m i a j ą

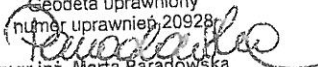
o czynnościach związanych z ustaleniem granic nieruchomości z linią kolejową, oznaczonej w ewidencji gruntów i budynków jako działka nr 236 położona w miejscowości Chynów, gmina Chynów.

Przekazanie informacji dotyczącej granic nieruchomości nastąpi w dniu **10.08.2017 r.** o godzinie **10:00** na gruncie działki nr 236 od strony PKP.

Prosi się o przybycie właściciela lub pełnomocnika działki nr 236 wraz z dokumentami stwierdzającymi prawo do działki.

### POUCZENIE

1. W interesie Pana (Pani) jest udział w tych czynnościach, osobiście lub przez swojego przedstawiciela.
2. Osoby biorące udział w czynnościach ustalenia granic powinny posiadać dokument tożsamości, a w przypadku występowania w charakterze przedstawiciela – pełnomocnictwo na piśmie. Dokument świadczący o pełnomocnictwie jednorazowym zostanie dołączony do akt.
3. Nieusprawiedliwione niestawiennictwo stron nie wstrzymuje czynności geodety.
4. W razie usprawiedliwionego niestawiennictwa stron, geodeta wstrzymuje czynności do czasu ustania przeszkody lub wyznaczenia pełnomocnika nie dłużej jednak niż na okres jednego miesiąca.
5. W przypadku ewentualnych pytań proszę o kontakt pod numerem 601 375 966.

Podpis geodety  
Geodeta uprawniony  
numer uprawnień 20928  
  
mgr inż. Marta Paradowska

Usługi Geodezyjne  
Geoplan - Andrzej Kwiatkowski  
ul. Długa 7  
95 - 100 Zgierz  
tel.: +48 601 375 966

Zgierz, dnia 04.07.2017 r.

Sz.P.

WŁADYSŁAW PIWOWARSKI

## ZAWIADOMIENIE

### o czynnościach ustalenia przebiegu granic nieruchomości

Na podstawie §38 ust.1 Rozporządzenia Ministra Rozwoju Regionalnego i Budownictwa z dnia 29 marca 2001 r. w sprawie ewidencji gruntów i budynków (Dz. U. z 2016 r. poz. 1034) geodeta uprawniony mgr inż. Marta Paradowska oraz geodeta uprawniony Iwona Ignaczak

### z a w i a d a m i a j ą

o czynnościach związanych z ustaleniem granic nieruchomości z linią kolejową, oznaczonej w ewidencji gruntów i budynków jako działka nr 158 położona w miejscowości Sułkowice, gmina Chynów.


Przekazanie informacji dotyczącej granic nieruchomości nastąpi w dniu **10.08.2017 r.** o godzinie **9:30** na gruncie działki nr **158 od strony PKP.**

Prosi się o przybycie właściciela lub pełnomocnika działki nr 158 wraz z dokumentami stwierdzającymi prawo do działki.

### POUCZENIE

1. W interesie Pana (Pani) jest udział w tych czynnościach, osobiście lub przez swojego przedstawiciela.
2. Osoby biorące udział w czynnościach ustalenia granic powinny posiadać dokument tożsamości, a w przypadku występowania w charakterze przedstawiciela – pełnomocnictwo na piśmie. Dokument świadczący o pełnomocnictwie jednorazowym zostanie dołączony do akt.
3. Nieusprawiedliwione niestawiennictwo stron nie wstrzymuje czynności geodety.
4. W razie usprawiedliwionego niestawiennictwa stron, geodeta wstrzymuje czynności do czasu ustania przeszkody lub wyznaczenia pełnomocnika nie dłużej jednak niż na okres jednego miesiąca.
5. W przypadku ewentualnych pytań proszę o kontakt pod numerem 601 375 966.

Podpis geodety

Geodeta uprawniony  
numer uprawnień 20928  
  
mgr inż. Marta Paradowska

.....

Usługi Geodezyjne  
Geoplan - Andrzej Kwiatkowski  
ul. Długa 7  
95 - 100 Zgierz  
tel.: +48 601 375 966

Zgierz, dnia 04.07.2017 r.

Sz.P.  
HALINA BUĆKO

## ZAWIADOMIENIE

### **o czynnościach ustalenia przebiegu granic nieruchomości**

Na podstawie §38 ust.1 Rozporządzenia Ministra Rozwoju Regionalnego i Budownictwa z dnia 29 marca 2001 r. w sprawie ewidencji gruntów i budynków (Dz. U. z 2016 r. poz. 1034) geodeta uprawniony mgr inż. Marta Paradowska oraz geodeta uprawniony Iwona Ignaczak

### **z a w i a d a m i a j ą**

o czynnościach związanych z ustaleniem granic nieruchomości z linią kolejową, oznaczonej w ewidencji gruntów i budynków jako działka nr 154/1 położona w miejscowości Sułkowice, gmina Chynów.

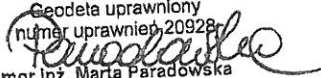
Przekazanie informacji dotyczącej granic nieruchomości nastąpi w dniu **10.08.2017 r.** o godzinie **9:30** na gruncie działki nr 154/1 od strony PKP.

Prosi się o przybycie właściciela lub pełnomocnika działki nr 154/1 wraz z dokumentami stwierdzającymi prawo do działki.

### **POUCZENIE**

1. W interesie Pana (Pani) jest udział w tych czynnościach, osobiście lub przez swojego przedstawiciela.
2. Osoby biorące udział w czynnościach ustalenia granic powinny posiadać dokument tożsamości, a w przypadku występowania w charakterze przedstawiciela – pełnomocnictwo na piśmie. Dokument świadczący o pełnomocnictwie jednorazowym zostanie dołączony do akt.
3. Nieusprawiedliwione niestawiennictwo stron nie wstrzymuje czynności geodety.
4. W razie usprawiedliwionego niestawiennictwa stron, geodeta wstrzymuje czynności do czasu ustania przeszkody lub wyznaczenia pełnomocnika nie dłużej jednak niż na okres jednego miesiąca.
5. **W przypadku ewentualnych pytań proszę o kontakt pod numerem 601 375 966.**

*Podpis geodety*

Geodeta uprawniony  
numer uprawnień 20928  
  
mgr inż. Marta Paradowska

.....

Usługi Geodezyjne  
Geoplan - Andrzej Kwiatkowski  
ul. Długa 7  
95 - 100 Zgierz  
tel.: +48 601 375 966

Zgierz, dnia 04.07.2017 r.

Sz.P.  
ADAM DARIUSZ OLEJNIK

## **ZAWIADOMIENIE**

### **o czynnościach ustalenia przebiegu granic nieruchomości**

Na podstawie §38 ust.1 Rozporządzenia Ministra Rozwoju Regionalnego i Budownictwa z dnia 29 marca 2001 r. w sprawie ewidencji gruntów i budynków (Dz. U. z 2016 r. poz. 1034) geodeta uprawniony mgr inż. Marta Paradowska oraz geodeta uprawniony Iwona Ignaczak

### **z a w i a d a m i a j ą**

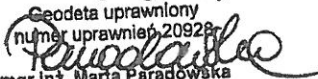
o czynnościach związanych z ustaleniem granic nieruchomości z linią kolejową, oznaczonej w ewidencji gruntów i budynków jako działka nr 159/3 położona w miejscowości Sułkowice, gmina Chynów.

Przekazanie informacji dotyczącej granic nieruchomości nastąpi w dniu 10.08.2017 r. o godzinie 9:30 na gruncie działki nr 159/3 od strony PKP.

Prosi się o przybycie właściciela lub pełnomocnika działki nr 159/3 wraz z dokumentami stwierdzającymi prawo do działki.

### **POUCZENIE**

1. W interesie Pana (Pani) jest udział w tych czynnościach, osobiście lub przez swojego przedstawiciela.
2. Osoby biorące udział w czynnościach ustalenia granic powinny posiadać dokument tożsamości, a w przypadku występowania w charakterze przedstawiciela – pełnomocnictwo na piśmie. Dokument świadczący o pełnomocnictwie jednorazowym zostanie dołączony do akt.
3. Nieusprawiedliwione niestawiennictwo stron nie wstrzymuje czynności geodety.
4. W razie usprawiedliwionego niestawiennictwa stron, geodeta wstrzymuje czynności do czasu ustania przeszkody lub wyznaczenia pełnomocnika nie dłużej jednak niż na okres jednego miesiąca.
5. **W przypadku ewentualnych pytań proszę o kontakt pod numerem 601 375 966.**

Podpis geodety  
Geodeta uprawniony  
numer uprawnień 20928  
  
mgr inż. Marta Paradowska

.....

Usługi Geodezyjne  
Geoplan - Andrzej Kwiatkowski  
ul. Długa 7  
95 - 100 Zgierz  
tel.: +48 601 375 966

Zgierz, dnia 04.07.2017 r.

Sz.P.  
ELŻBIETA MAŁGORZATA STACHUŁA

## ZAWIADOMIENIE

### o czynnościach ustalenia przebiegu granic nieruchomości

Na podstawie §38 ust.1 Rozporządzenia Ministra Rozwoju Regionalnego i Budownictwa z dnia 29 marca 2001 r. w sprawie ewidencji gruntów i budynków (Dz. U. z 2016 r. poz. 1034) geodeta uprawniony mgr inż. Marta Paradowska oraz geodeta uprawniony Iwona Ignaczak

### z a w i a d a m i a j ą


o czynnościach związanych z ustaleniem granic nieruchomości z linią kolejową, oznaczonej w ewidencji gruntów i budynków jako działka nr 159/3 położona w miejscowości Sułkowice, gmina Chynów.

Przekazanie informacji dotyczącej granic nieruchomości nastąpi w dniu 10.08.2017 r. o godzinie 9:30 na gruncie działki nr 159/3 od strony PKP.

Prosi się o przybycie właściciela lub pełnomocnika działki nr 159/3 wraz z dokumentami stwierdzającymi prawo do działki.

### POUCZENIE

1. W interesie Pana (Pani) jest udział w tych czynnościach, osobiście lub przez swojego przedstawiciela.
2. Osoby biorące udział w czynnościach ustalenia granic powinny posiadać dokument tożsamości, a w przypadku występowania w charakterze przedstawiciela – pełnomocnictwo na piśmie. Dokument świadczący o pełnomocnictwie jednorazowym zostanie dołączony do akt.
3. Nieusprawiedliwione niestawiennictwo stron nie wstrzymuje czynności geodety.
4. W razie usprawiedliwionego niestawiennictwa stron, geodeta wstrzymuje czynności do czasu ustania przeszkody lub wyznaczenia pełnomocnika nie dłużej jednak niż na okres jednego miesiąca.
5. W przypadku ewentualnych pytań proszę o kontakt pod numerem 601 375 966.

Podpis geodety  
Geodeta uprawniony  
numer uprawnień 20928  
  
mgr inż. Marta Paradowska

.....

Usługi Geodezyjne  
Geoplan - Andrzej Kwiatkowski  
ul. Długa 7  
95 - 100 Zgierz  
tel.: +48 601 375 966

Zgierz, dnia 04.07.2017 r.

Sz.P.  
ANNA KOPCZYŃSKA

## ZAWIADOMIENIE

### **o czynnościach ustalenia przebiegu granic nieruchomości**

Na podstawie §38 ust.1 Rozporządzenia Ministra Rozwoju Regionalnego i Budownictwa z dnia 29 marca 2001 r. w sprawie ewidencji gruntów i budynków (Dz. U. z 2016 r. poz. 1034) geodeta uprawniony mgr inż. Marta Paradowska oraz geodeta uprawniony Iwona Ignaczak

### **z a w i a d a m i a j ą**

o czynnościach związanych z ustaleniem granic nieruchomości z linią kolejową, oznaczonej w ewidencji gruntów i budynków jako działka nr 160/2 położona w miejscowości Sułkowiec, gmina Chynów.

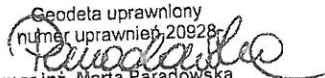
Przekazanie informacji dotyczącej granic nieruchomości nastąpi w dniu 10.08.2017 r. o godzinie 9:30 na gruncie działki nr 160/2 od strony PKP.

Prosi się o przybycie właściciela lub pełnomocnika działki nr 160/2 wraz z dokumentami stwierdzającymi prawo do działki.

### POUCZENIE

1. W interesie Pana (Pani) jest udział w tych czynnościach, osobiście lub przez swojego przedstawiciela.
2. Osoby biorące udział w czynnościach ustalenia granic powinny posiadać dokument tożsamości, a w przypadku występowania w charakterze przedstawiciela – pełnomocnictwo na piśmie. Dokument świadczący o pełnomocnictwie jednorazowym zostanie dołączony do akt.
3. Nieusprawiedliwione niestawiennictwo stron nie wstrzymuje czynności geodety.
4. W razie usprawiedliwionego niestawiennictwa stron, geodeta wstrzymuje czynności do czasu ustania przeszkody lub wyznaczenia pełnomocnika nie dłużej jednak niż na okres jednego miesiąca.
5. **W przypadku ewentualnych pytań proszę o kontakt pod numerem 601 375 966.**

Podpis geodety

Geodeta uprawniony  
numer uprawnień 20928  
  
mgr inż. Marta Paradowska

.....



Usługi Geodezyjne  
Geoplan - Andrzej Kwiatkowski  
ul. Długa 7  
95 - 100 Zgierz  
tel.: +48 601 375 966

Zgierz, dnia 04.07.2017 r.

Sz.P.  
STANISŁAW KUTELA

## ZAWIADOMIENIE

### o czynnościach ustalenia przebiegu granic nieruchomości

Na podstawie §38 ust.1 Rozporządzenia Ministra Rozwoju Regionalnego i Budownictwa z dnia 29 marca 2001 r. w sprawie ewidencji gruntów i budynków (Dz. U. z 2016 r. poz. 1034) geodeta uprawniony mgr inż. Marta Paradowska oraz geodeta uprawniony Iwona Ignaczak

### z a w i a d a m i a j ą


o czynnościach związanych z ustaleniem granic nieruchomości z linią kolejową, oznaczonej w ewidencji gruntów i budynków jako działka nr 160/1 położona w miejscowości Sułkowiec, gmina Chynów.

Przekazanie informacji dotyczącej granic nieruchomości nastąpi w dniu 10.08.2017 r. o godzinie 9:30 na gruncie działki nr 160/1 od strony PKP.

Prosi się o przybycie właściciela lub pełnomocnika działki nr 160/1 wraz z dokumentami stwierdzającymi prawo do działki.

### POUCZENIE

1. W interesie Pana (Pani) jest udział w tych czynnościach, osobiście lub przez swojego przedstawiciela.
2. Osoby biorące udział w czynnościach ustalenia granic powinny posiadać dokument tożsamości, a w przypadku występowania w charakterze przedstawiciela – pełnomocnictwo na piśmie. Dokument świadczący o pełnomocnictwie jednorazowym zostanie dołączony do akt.
3. Nieusprawiedliwione niestawiennictwo stron nie wstrzymuje czynności geodety.
4. W razie usprawiedliwionego niestawiennictwa stron, geodeta wstrzymuje czynności do czasu ustania przeszkody lub wyznaczenia pełnomocnika nie dłużej jednak niż na okres jednego miesiąca.
5. W przypadku ewentualnych pytań proszę o kontakt pod numerem 601 375 966.

Podpis geodety  
Geodeta uprawniony  
numer uprawnień 20928  
  
mgr inż. Marta Paradowska

Usługi Geodezyjne  
Geoplan - Andrzej Kwiatkowski  
ul. Długa 7  
95 - 100 Zgierz  
tel.: +48 601 375 966

Zgierz, dnia 04.07.2017 r.

Sz.P.  
KRYSTYNA ZOFIA KUTELA

## ZAWIADOMIENIE

### o czynnościach ustalenia przebiegu granic nieruchomości

Na podstawie §38 ust.1 Rozporządzenia Ministra Rozwoju Regionalnego i Budownictwa z dnia 29 marca 2001 r. w sprawie ewidencji gruntów i budynków (Dz. U. z 2016 r. poz. 1034) geodeta uprawniony mgr inż. Marta Paradowska oraz geodeta uprawniony Iwona Ignaczak

### z a w i a d a m i a j ą

o czynnościach związanych z ustaleniem granic nieruchomości z linią kolejową, oznaczonej w ewidencji gruntów i budynków jako działka nr 160/1 położona w miejscowości Sułkowice, gmina Chynów.


Przekazanie informacji dotyczącej granic nieruchomości nastąpi w dniu **10.08.2017 r.** o godzinie **9:30** na gruncie działki nr 160/1 od strony PKP.

Prosi się o przybycie właściciela lub pełnomocnika działki nr 160/1 wraz z dokumentami stwierdzającymi prawo do działki.

### POUCZENIE

1. W interesie Pana (Pani) jest udział w tych czynnościach, osobiście lub przez swojego przedstawiciela.
2. Osoby biorące udział w czynnościach ustalenia granic powinny posiadać dokument tożsamości, a w przypadku występowania w charakterze przedstawiciela – pełnomocnictwo na piśmie. Dokument świadczący o pełnomocnictwie jednorazowym zostanie dołączony do akt.
3. Nieusprawiedliwione niestawiennictwo stron nie wstrzymuje czynności geodety.
4. W razie usprawiedliwionego niestawiennictwa stron, geodeta wstrzymuje czynności do czasu ustania przeszkody lub wyznaczenia pełnomocnika nie dłużej jednak niż na okres jednego miesiąca.
5. W przypadku ewentualnych pytań proszę o kontakt pod numerem 601 375 966.

Podpis geodety

Geodeta uprawniony  
numer uprawnień 20928  
  
mgr inż. Marta Paradowska

.....

Usługi Geodezyjne  
Geoplan - Andrzej Kwiatkowski  
ul. Długa 7  
95 - 100 Zgierz  
tel.: +48 601 375 966

Zgierz, dnia 04.07.2017 r.

Sz.P.  
ZYGMENT BUGA

## ZAWIADOMIENIE

### o czynnościach ustalenia przebiegu granic nieruchomości

Na podstawie §38 ust.1 Rozporządzenia Ministra Rozwoju Regionalnego i Budownictwa z dnia 29 marca 2001 r. w sprawie ewidencji gruntów i budynków (Dz. U. z 2016 r. poz. 1034) geodeta uprawniony mgr inż. Marta Paradowska oraz geodeta uprawniony Iwona Ignaczak

### z a w i a d a m i a j ą

o czynnościach związanych z ustaleniem granic nieruchomości z linią kolejową, oznaczonej w ewidencji gruntów i budynków jako działka nr 181 położona w miejscowości Sułkowice, gmina Chynów.


Przekazanie informacji dotyczącej granic nieruchomości nastąpi w dniu **10.08.2017 r. o godzinie 8:30** na gruncie działki nr 181 od strony PKP.

Prosi się o przybycie właściciela lub pełnomocnika działki nr 181 wraz z dokumentami stwierdzającymi prawo do działki.

### POUCZENIE

1. W interesie Pana (Pani) jest udział w tych czynnościach, osobiście lub przez swojego przedstawiciela.
2. Osoby biorące udział w czynnościach ustalenia granic powinny posiadać dokument tożsamości, a w przypadku występowania w charakterze przedstawiciela – pełnomocnictwo na piśmie. Dokument świadczący o pełnomocnictwie jednorazowym zostanie dołączony do akt.
3. Nieusprawiedliwione niestawiennictwo stron nie wstrzymuje czynności geodety.
4. W razie usprawiedliwionego niestawiennictwa stron, geodeta wstrzymuje czynności do czasu ustania przeszkody lub wyznaczenia pełnomocnika nie dłużej jednak niż na okres jednego miesiąca.
5. **W przypadku ewentualnych pytań proszę o kontakt pod numerem 601 375 966.**

Podpis geodety

Geodeta uprawniony  
numer uprawnień 20928  
  
mgr inż. Marta Paradowska

Usługi Geodezyjne  
Geoplan - Andrzej Kwiatkowski  
ul. Długa 7  
95 - 100 Zgierz  
tel.: +48 601 375 966

Zgierz, dnia 04.07.2017 r.

**Sz.P.**  
**ANDRZEJ RYBICKI**

## **ZAWIADOMIENIE**

### **o czynnościach ustalenia przebiegu granic nieruchomości**

Na podstawie §38 ust.1 Rozporządzenia Ministra Rozwoju Regionalnego i Budownictwa z dnia 29 marca 2001 r. w sprawie ewidencji gruntów i budynków (Dz. U. z 2016 r. poz. 1034) geodeta uprawniony mgr inż. Marta Paradowska oraz geodeta uprawniony Iwona Ignaczak

### **z a w i a d a m i a j ą**

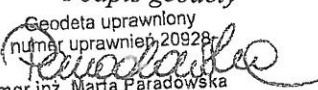
o czynnościach związanych z ustaleniem granic nieruchomości z linią kolejową, oznaczonej w ewidencji gruntów i budynków jako działka nr 174/38 położona w miejscowości Sułkowice, gmina Chynów.

Przekazanie informacji dotyczącej granic nieruchomości nastąpi w dniu **10.08.2017 r.** o godzinie **9:00** na gruncie działki nr 174/38 przy ulicy Kolejowej w Sułkowicach.

Prosi się o przybycie właściciela lub pełnomocnika działki nr 174/38 wraz z dokumentami stwierdzającymi prawo do działki.

### **POUCZENIE**

1. W interesie Pana (Pani) jest udział w tych czynnościach, osobiście lub przez swojego przedstawiciela.
2. Osoby biorące udział w czynnościach ustalenia granic powinny posiadać dokument tożsamości, a w przypadku występowania w charakterze przedstawiciela – pełnomocnictwo na piśmie. Dokument świadczący o pełnomocnictwie jednorazowym zostanie dołączony do akt.
3. Nieusprawiedliwione niestawiennictwo stron nie wstrzymuje czynności geodety.
4. W razie usprawiedliwionego niestawiennictwa stron, geodeta wstrzymuje czynności do czasu ustania przeszkody lub wyznaczenia pełnomocnika nie dłużej jednak niż na okres jednego miesiąca.
5. **W przypadku ewentualnych pytań proszę o kontakt pod numerem 601 375 966.**

Podpis geodety  
Geodeta uprawniony  
numer uprawnień 20928  
  
mgr inż. Marta Paradowska

.....

Usługi Geodezyjne  
Geoplan - Andrzej Kwiatkowski  
ul. Długa 7  
95 - 100 Zgierz  
tel.: +48 601 375 966

Zgierz, dnia 04.07.2017 r.

Sz.P.  
ANNA TERESA PAPROCKA

## ZAWIADOMIENIE

### o czynnościach ustalenia przebiegu granic nieruchomości

Na podstawie §38 ust.1 Rozporządzenia Ministra Rozwoju Regionalnego i Budownictwa z dnia 29 marca 2001 r. w sprawie ewidencji gruntów i budynków (Dz. U. z 2016 r. poz. 1034) geodeta uprawniony mgr inż. Marta Paradowska oraz geodeta uprawniony Iwona Ignaczak

### z a w i a d a m i a j ą


o czynnościach związanych z ustaleniem granic nieruchomości z linią kolejową, oznaczonej w ewidencji gruntów i budynków jako działka nr 186 położona w miejscowości Krężel, gmina Chynów.

Przekazanie informacji dotyczącej granic nieruchomości nastąpi w dniu 10.08.2017 r. o godzinie 14:00 na gruncie działki nr 186 od strony PKP.

Prosi się o przybycie właściciela lub pełnomocnika działki nr 186 wraz z dokumentami stwierdzającymi prawo do działki.

### POUCZENIE

1. W interesie Pana (Pani) jest udział w tych czynnościach, osobiście lub przez swojego przedstawiciela.
2. Osoby biorące udział w czynnościach ustalenia granic powinny posiadać dokument tożsamości, a w przypadku występowania w charakterze przedstawiciela – pełnomocnictwo na piśmie. Dokument świadczący o pełnomocnictwie jednorazowym zostanie dołączony do akt.
3. Nieusprawiedliwione niestawiennictwo stron nie wstrzymuje czynności geodety.
4. W razie usprawiedliwionego niestawiennictwa stron, geodeta wstrzymuje czynności do czasu ustania przeszkody lub wyznaczenia pełnomocnika nie dłużej jednak niż na okres jednego miesiąca.
5. W przypadku ewentualnych pytań proszę o kontakt pod numerem 601 375 966.

Podpis geodety  
Geodeta uprawniony  
numer uprawnień 20928  
  
mgr inż. Marta Paradowska

Usługi Geodezyjne  
Geoplan - Andrzej Kwiatkowski  
ul. Długa 7  
95 - 100 Zgierz  
tel.: +48 601 375 966

Zgierz, dnia 04.07.2017 r.

Sz.P.  
WOJCIECH KOPCZYŃSKI

## ZAWIADOMIENIE

### o czynnościach ustalenia przebiegu granic nieruchomości

Na podstawie §38 ust.1 Rozporządzenia Ministra Rozwoju Regionalnego i Budownictwa z dnia 29 marca 2001 r. w sprawie ewidencji gruntów i budynków (Dz. U. z 2016 r. poz. 1034) geodeta uprawniony mgr inż. Marta Paradowska oraz geodeta uprawniony Iwona Ignaczak

### z a w i a d a m i a j ą

o czynnościach związanych z ustaleniem granic nieruchomości z linią kolejową, oznaczonej w ewidencji gruntów i budynków jako działka nr 146/2 położona w miejscowości Sułkowice, gmina Chynów.

Przekazanie informacji dotyczącej granic nieruchomości nastąpi w dniu 10.08.2017 r. o godzinie 9:00 na gruncie działki nr 146/2 od strony PKP.

Prosi się o przybycie właściciela lub pełnomocnika działki nr 146/2 wraz z dokumentami stwierdzającymi prawo do działki.

### POUCZENIE

1. W interesie Pana (Pani) jest udział w tych czynnościach, osobiście lub przez swojego przedstawiciela.
2. Osoby biorące udział w czynnościach ustalenia granic powinny posiadać dokument tożsamości, a w przypadku występowania w charakterze przedstawiciela – pełnomocnictwo na piśmie. Dokument świadczący o pełnomocnictwie jednorazowym zostanie dołączony do akt.
3. Nieusprawiedliwione niestawiennictwo stron nie wstrzymuje czynności geodety.
4. W razie usprawiedliwionego niestawiennictwa stron, geodeta wstrzymuje czynności do czasu ustania przeszkody lub wyznaczenia pełnomocnika nie dłużej jednak niż na okres jednego miesiąca.
5. W przypadku ewentualnych pytań proszę o kontakt pod numerem 601 375 966.

Podpis geodety  
Geodeta uprawniony  
numer uprawnień 20928  
Marta Paradowska  
mgr inż. Marta Paradowska

.....

Usługi Geodezyjne  
Geoplan - Andrzej Kwiatkowski  
ul. Długa 7  
95 - 100 Zgierz  
tel.: +48 601 375 966

Zgierz, dnia 04.07.2017 r.

**Sz.P.**  
**HELENA KOPCZYŃSKA**

## **ZAWIADOMIENIE**

### **o czynnościach ustalenia przebiegu granic nieruchomości**

Na podstawie §38 ust.1 Rozporządzenia Ministra Rozwoju Regionalnego i Budownictwa z dnia 29 marca 2001 r. w sprawie ewidencji gruntów i budynków (Dz. U. z 2016 r. poz. 1034) geodeta uprawniony mgr inż. Marta Paradowska oraz geodeta uprawniony Iwona Ignaczak

### **z a w i a d a m i a j ą**

o czynnościach związanych z ustaleniem granic nieruchomości z linią kolejową, oznaczonej w ewidencji gruntów i budynków jako działka nr 146/2 położona w miejscowości Sułkowice, gmina Chynów.

Przekazanie informacji dotyczącej granic nieruchomości nastąpi w dniu 10.08.2017 r. o godzinie 9:00 na gruncie działki nr 146/2 od strony PKP.

Prosi się o przybycie właściciela lub pełnomocnika działki nr 146/2 wraz z dokumentami stwierdzającymi prawo do działki.

### **POUCZENIE**

1. W interesie Pana (Pani) jest udział w tych czynnościach, osobiście lub przez swojego przedstawiciela.
2. Osoby biorące udział w czynnościach ustalenia granic powinny posiadać dokument tożsamości, a w przypadku występowania w charakterze przedstawiciela – pełnomocnictwo na piśmie. Dokument świadczący o pełnomocnictwie jednorazowym zostanie dołączony do akt.
3. Nieusprawiedliwione niestawiennictwo stron nie wstrzymuje czynności geodety.
4. W razie usprawiedliwionego niestawiennictwa stron, geodeta wstrzymuje czynności do czasu ustania przeszkody lub wyznaczenia pełnomocnika nie dłużej jednak niż na okres jednego miesiąca.
5. **W przypadku ewentualnych pytań proszę o kontakt pod numerem 601 375 966.**

Podpis geodety  
Geodeta uprawniony  
numer uprawnień 20928  
mgr inż. Marta Paradowska

Usługi Geodezyjne  
Geoplan - Andrzej Kwiatkowski  
ul. Długa 7  
95 - 100 Zgierz  
tel.: +48 601 375 966

Zgierz, dnia 04.07.2017 r.

Sz.P.  
HENRYK CZESŁAW MIRECKI

## ZAWIADOMIENIE

### o czynnościach ustalenia przebiegu granic nieruchomości

Na podstawie §38 ust.1 Rozporządzenia Ministra Rozwoju Regionalnego i Budownictwa z dnia 29 marca 2001 r. w sprawie ewidencji gruntów i budynków (Dz. U. z 2016 r. poz. 1034) geodeta uprawniony mgr inż. Marta Paradowska oraz geodeta uprawniony Iwona Ignaczak

### z a w i a d a m i a j ą

o czynnościach związanych z ustaleniem granic nieruchomości z linią kolejową, oznaczonej w ewidencji gruntów i budynków jako działka nr 143 położona w miejscowości Sułkowice, gmina Chynów.

Przekazanie informacji dotyczącej granic nieruchomości nastąpi w dniu 10.08.2017 r. o godzinie 9:00 na gruncie działki nr 143 od strony PKP.

Prosi się o przybycie właściciela lub pełnomocnika działki nr 143 wraz z dokumentami stwierdzającymi prawo do działki.

### POUCZENIE

1. W interesie Pana (Pani) jest udział w tych czynnościach, osobiście lub przez swojego przedstawiciela.
2. Osoby biorące udział w czynnościach ustalenia granic powinny posiadać dokument tożsamości, a w przypadku występowania w charakterze przedstawiciela – pełnomocnictwo na piśmie. Dokument świadczący o pełnomocnictwie jednorazowym zostanie dołączony do akt.
3. Nieusprawiedliwione niestawiennictwo stron nie wstrzymuje czynności geodety.
4. W razie usprawiedliwionego niestawiennictwa stron, geodeta wstrzymuje czynności do czasu ustania przeszkody lub wyznaczenia pełnomocnika nie dłużej jednak niż na okres jednego miesiąca.
5. W przypadku ewentualnych pytań proszę o kontakt pod numerem 601 375 966.

Podpis geodety

Geodeta uprawniony  
numer uprawnień 20928  
mgr inż. Marta Paradowska

.....



Usługi Geodezyjne  
Geoplan - Andrzej Kwiatkowski  
ul. Długa 7  
95 - 100 Zgierz  
tel.: +48 601 375 966

Zgierz, dnia 04.07.2017 r.

Sz.P.  
KRYSTYNA JADWIGA MIRECKA

## ZAWIADOMIENIE

### o czynnościach ustalenia przebiegu granic nieruchomości

Na podstawie §38 ust.1 Rozporządzenia Ministra Rozwoju Regionalnego i Budownictwa z dnia 29 marca 2001 r. w sprawie ewidencji gruntów i budynków (Dz. U. z 2016 r. poz. 1034) geodeta uprawniony mgr inż. Marta Paradowska oraz geodeta uprawniony Iwona Ignaczak

### z a w i a d a m i a j ą

o czynnościach związanych z ustaleniem granic nieruchomości z linią kolejową, oznaczonej w ewidencji gruntów i budynków jako działka nr 143 położona w miejscowości Sułkowice, gmina Chynów.

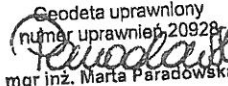
Przekazanie informacji dotyczącej granic nieruchomości nastąpi w dniu **10.08.2017 r.** o godzinie **9:00** na gruncie działki nr 143 od strony PKP.

Prosi się o przybycie właściciela lub pełnomocnika działki nr 143 wraz z dokumentami stwierdzającymi prawo do działki.

### POUCZENIE

1. W interesie Pana (Pani) jest udział w tych czynnościach, osobiście lub przez swojego przedstawiciela.
2. Osoby biorące udział w czynnościach ustalenia granic powinny posiadać dokument tożsamości, a w przypadku występowania w charakterze przedstawiciela – pełnomocnictwo na piśmie. Dokument świadczący o pełnomocnictwie jednorazowym zostanie dołączony do akt.
3. Nieusprawiedliwione niestawiennictwo stron nie wstrzymuje czynności geodety.
4. W razie usprawiedliwionego niestawiennictwa stron, geodeta wstrzymuje czynności do czasu ustania przeszkody lub wyznaczenia pełnomocnika nie dłużej jednak niż na okres jednego miesiąca.
5. W przypadku ewentualnych pytań proszę o kontakt pod numerem 601 375 966.

Podpis geodety

Geodeta uprawniony  
numer uprawnień 20928  
  
mgr inż. Marta Paradowska

Usługi Geodezyjne  
Geoplan - Andrzej Kwiatkowski  
ul. Długa 7  
95 - 100 Zgierz  
tel.: +48 601 375 966

Zgierz, dnia 04.07.2017 r.

**Sz.P.**  
**WŁADYSŁAW ANUSZEWSKI**

## **ZAWIADOMIENIE**

### **o czynnościach ustalenia przebiegu granic nieruchomości**

Na podstawie §38 ust.1 Rozporządzenia Ministra Rozwoju Regionalnego i Budownictwa z dnia 29 marca 2001 r. w sprawie ewidencji gruntów i budynków (Dz. U. z 2016 r. poz. 1034) geodeta uprawniony mgr inż. Marta Paradowska oraz geodeta uprawniony Iwona Ignaczak

### **z a w i a d a m i a j ą**

o czynnościach związanych z ustaleniem granic nieruchomości z linią kolejową, oznaczonej w ewidencji gruntów i budynków jako działka nr 162 położona w miejscowości Krężel, gmina Chynów.


Przekazanie informacji dotyczącej granic nieruchomości nastąpi w dniu **10.08.2017 r.** o godzinie **14:00** na gruncie działki nr **162 od strony PKP.**

Prosi się o przybycie właściciela lub pełnomocnika działki nr **162** wraz z dokumentami stwierdzającymi prawo do działki.

### **POUCZENIE**

1. W interesie Pana (Pani) jest udział w tych czynnościach, osobiście lub przez swojego przedstawiciela.
2. Osoby biorące udział w czynnościach ustalenia granic powinny posiadać dokument tożsamości, a w przypadku występowania w charakterze przedstawiciela – pełnomocnictwo na piśmie. Dokument świadczący o pełnomocnictwie jednorazowym zostanie dołączony do akt.
3. Nieusprawiedliwione niestawiennictwo stron nie wstrzymuje czynności geodety.
4. W razie usprawiedliwionego niestawiennictwa stron, geodeta wstrzymuje czynności do czasu ustania przeszkody lub wyznaczenia pełnomocnika nie dłużej jednak niż na okres jednego miesiąca.
5. **W przypadku ewentualnych pytań proszę o kontakt pod numerem 601 375 966.**

*Podpis geodety*

Geodeta uprawniony  
numer uprawnień 20928  
  
mgr inż. Marta Paradowska

Usługi Geodezyjne  
Geoplan - Andrzej Kwiatkowski  
ul. Długa 7  
95 - 100 Zgierz  
tel.: +48 601 375 966

Zgierz, dnia 04.07.2017 r.

Sz.P.  
BARBARA ANUSZEWSKA

## ZAWIADOMIENIE

### o czynnościach ustalenia przebiegu granic nieruchomości

Na podstawie §38 ust.1 Rozporządzenia Ministra Rozwoju Regionalnego i Budownictwa z dnia 29 marca 2001 r. w sprawie ewidencji gruntów i budynków (Dz. U. z 2016 r. poz. 1034) geodeta uprawniony mgr inż. Marta Paradowska oraz geodeta uprawniony Iwona Ignaczak

### z a w i a d a m i a j ą

o czynnościach związanych z ustaleniem granic nieruchomości z linią kolejową, oznaczonej w ewidencji gruntów i budynków jako działka nr 162 położona w miejscowości Krężel, gmina Chynów.


Przekazanie informacji dotyczącej granic nieruchomości nastąpi w dniu **10.08.2017 r.** o godzinie **14:00** na gruncie działki nr **162 od strony PKP.**

Prosi się o przybycie właściciela lub pełnomocnika działki nr **162** wraz z dokumentami stwierdzającymi prawo do działki.

### POUCZENIE

1. W interesie Pana (Pani) jest udział w tych czynnościach, osobiście lub przez swojego przedstawiciela.
2. Osoby biorące udział w czynnościach ustalenia granic powinny posiadać dokument tożsamości, a w przypadku występowania w charakterze przedstawiciela- pełnomocnictwo na piśmie. Dokument świadczący o pełnomocnictwie jednorazowym zostanie dołączony do akt.
3. Nieusprawiedliwione niestawiennictwo stron nie wstrzymuje czynności geodety.
4. W razie usprawiedliwionego niestawiennictwa stron, geodeta wstrzymuje czynności do czasu ustania przeszkody lub wyznaczenia pełnomocnika nie dłużej jednak niż na okres jednego miesiąca.
5. W przypadku ewentualnych pytań proszę o kontakt pod numerem 601 375 966.

Podpis geodety

Geodeta uprawniony  
numer uprawnień 20928  
  
mgr inż. Marta Paradowska

Usługi Geodezyjne  
Geoplan - Andrzej Kwiatkowski  
ul. Długa 7  
95 - 100 Zgierz  
tel.: +48 601 375 966

Zgierz, dnia 04.07.2017 r.

Sz.P.  
LESZEK PIELASZEK

## ZAWIADOMIENIE

### o czynnościach ustalenia przebiegu granic nieruchomości

Na podstawie §38 ust.1 Rozporządzenia Ministra Rozwoju Regionalnego i Budownictwa z dnia 29 marca 2001 r. w sprawie ewidencji gruntów i budynków (Dz. U. z 2016 r. poz. 1034) geodeta uprawniony mgr inż. Marta Paradowska oraz geodeta uprawniony Iwona Ignaczak

### **z a w i a d a m i a j ą**

o czynnościach związanych z ustaleniem granic nieruchomości z linią kolejową, oznaczonej w ewidencji gruntów i budynków jako działka nr 102 położona w miejscowości Jakubowizna, gmina Chynów.

Przekazanie informacji dotyczącej granic nieruchomości nastąpi w dniu **10.08.2017 r.** o godzinie **12:00** na gruncie działki nr **102 od strony PKP**.

Prosi się o przybycie właściciela lub pełnomocnika działki nr **102** wraz z dokumentami stwierdzającymi prawo do działki.

### POUCZENIE

1. W interesie Pana (Pani) jest udział w tych czynnościach, osobiście lub przez swojego przedstawiciela.
2. Osoby biorące udział w czynnościach ustalenia granic powinny posiadać dokument tożsamości, a w przypadku występowania w charakterze przedstawiciela – pełnomocnictwo na piśmie. Dokument świadczący o pełnomocnictwie jednorazowym zostanie dołączony do akt.
3. Nieusprawiedliwione niestawiennictwo stron nie wstrzymuje czynności geodety.
4. W razie usprawiedliwionego niestawiennictwa stron, geodeta wstrzymuje czynności do czasu ustania przeszkody lub wyznaczenia pełnomocnika nie dłużej jednak niż na okres jednego miesiąca.
5. **W przypadku ewentualnych pytań proszę o kontakt pod numerem 601 375 966.**

*Podpis geodety*

Geodeta uprawniony  
numer uprawnień 20928  
*Marta Paradowska*  
mgr inż. Marta Paradowska

Usługi Geodezyjne  
Geoplan - Andrzej Kwiatkowski  
ul. Długa 7  
95 - 100 Zgierz  
tel.: +48 601 375 966

Zgierz, dnia 04.07.2017 r.

Sz.P.  
GRZEGORZ MĘCEL

## ZAWIADOMIENIE

### o czynnościach ustalenia przebiegu granic nieruchomości

Na podstawie §38 ust.1 Rozporządzenia Ministra Rozwoju Regionalnego i Budownictwa z dnia 29 marca 2001 r. w sprawie ewidencji gruntów i budynków (Dz. U. z 2016 r. poz. 1034) geodeta uprawniony mgr inż. Marta Paradowska oraz geodeta uprawniony Iwona Ignaczak

### **z a w i a d a m i a j ą**

o czynnościach związanych z ustaleniem granic nieruchomości z linią kolejową, oznaczonej w ewidencji gruntów i budynków jako działka nr 238 położona w miejscowości Chynów, gmina Chynów.

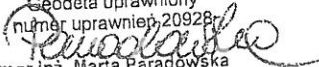
Przekazanie informacji dotyczącej granic nieruchomości nastąpi w dniu **10.08.2017 r.** o godzinie **11:30** na gruncie działki nr **238 od strony PKP.**

Prosi się o przybycie właściciela lub pełnomocnika działki nr 238 wraz z dokumentami stwierdzającymi prawo do działki.

### POUCZENIE

1. W interesie Pana (Pani) jest udział w tych czynnościach, osobiście lub przez swojego przedstawiciela.
2. Osoby biorące udział w czynnościach ustalenia granic powinny posiadać dokument tożsamości, a w przypadku występowania w charakterze przedstawiciela – pełnomocnictwo na piśmie. Dokument świadczący o pełnomocnictwie jednorazowym zostanie dołączony do akt.
3. Nieusprawiedliwione niestawiennictwo stron nie wstrzymuje czynności geodety.
4. W razie usprawiedliwionego niestawiennictwa stron, geodeta wstrzymuje czynności do czasu ustania przeszkody lub wyznaczenia pełnomocnika nie dłużej jednak niż na okres jednego miesiąca.
5. **W przypadku ewentualnych pytań proszę o kontakt pod numerem 601 375 966.**

Podpis geodety

Geodeta uprawniony  
numer uprawnień 20928  
  
mgr inż. Marta Paradowska

.....

Usługi Geodezyjne  
Geoplan - Andrzej Kwiatkowski  
ul. Długa 7  
95 - 100 Zgierz  
tel.: +48 601 375 966

Zgierz, dnia 04.07.2017 r.

Sz.P.  
WALDEMAR PIOTR PAWLAK

## ZAWIADOMIENIE

### o czynnościach ustalenia przebiegu granic nieruchomości

Na podstawie §38 ust.1 Rozporządzenia Ministra Rozwoju Regionalnego i Budownictwa z dnia 29 marca 2001 r. w sprawie ewidencji gruntów i budynków (Dz. U. z 2016 r. poz. 1034) geodeta uprawniony mgr inż. Marta Paradowska oraz geodeta uprawniony Iwona Ignaczak

### z a w i a d a m i a j ą

o czynnościach związanych z ustaleniem granic nieruchomości z linią kolejową, oznaczonej w ewidencji gruntów i budynków jako działka nr 237 położona w miejscowości Chynów, gmina Chynów.

Przekazanie informacji dotyczącej granic nieruchomości nastąpi w dniu **10.08.2017 r.** o godzinie **11:30** na gruncie działki nr **237 od strony PKP.**

Prosi się o przybycie właściciela lub pełnomocnika działki nr 237 wraz z dokumentami stwierdzającymi prawo do działki.

### POUCZENIE

1. W interesie Pana (Pani) jest udział w tych czynnościach, osobiście lub przez swojego przedstawiciela.
2. Osoby biorące udział w czynnościach ustalenia granic powinny posiadać dokument tożsamości, a w przypadku występowania w charakterze przedstawiciela – pełnomocnictwo na piśmie. Dokument świadczący o pełnomocnictwie jednorazowym zostanie dołączony do akt.
3. Nieusprawiedliwione niestawiennictwo stron nie wstrzymuje czynności geodety.
4. W razie usprawiedliwionego niestawiennictwa stron, geodeta wstrzymuje czynności do czasu ustania przeszkody lub wyznaczenia pełnomocnika nie dłużej jednak niż na okres jednego miesiąca.
5. **W przypadku ewentualnych pytań proszę o kontakt pod numerem 601 375 966.**

Podpis geodety

Geodeta uprawniony  
numer uprawnień: 20928  
mgr inż. Marta Paradowska

.....

Usługi Geodezyjne  
Geoplan - Andrzej Kwiatkowski  
ul. Długa 7  
95 - 100 Zgierz  
tel.: +48 601 375 966

Zgierz, dnia 04.07.2017 r.

Sz.P.  
HALINA CIEŚLAK

## ZAWIADOMIENIE

### o czynnościach ustalenia przebiegu granic nieruchomości

Na podstawie §38 ust.1 Rozporządzenia Ministra Rozwoju Regionalnego i Budownictwa z dnia 29 marca 2001 r. w sprawie ewidencji gruntów i budynków (Dz. U. z 2016 r. poz. 1034) geodeta uprawniony mgr inż. Marta Paradowska oraz geodeta uprawniony Iwona Ignaczak

### **z a w i a d a m i a j ą**


o czynnościach związanych z ustaleniem granic nieruchomości z linią kolejową, oznaczonej w ewidencji gruntów i budynków jako działka nr 212 położona w miejscowości Chynów, gmina Chynów.

Przekazanie informacji dotyczącej granic nieruchomości nastąpi w dniu **10.08.2017 r.** o godzinie **10:00** na gruncie działki **nr 212 od strony PKP**, spotkanie przy przejeździe kolejowym w Chynowie na ul. Miodowej w okolicy km 42+000 linii kolejowej.

Prosi się o przybycie właściciela lub pełnomocnika działki nr 212 wraz z dokumentami stwierdzającymi prawo do działki.

### POUCZENIE

1. W interesie Pana (Pani) jest udział w tych czynnościach, osobiście lub przez swojego przedstawiciela.
2. Osoby biorące udział w czynnościach ustalenia granic powinny posiadać dokument tożsamości, a w przypadku występowania w charakterze przedstawiciela – pełnomocnictwo na piśmie. Dokument świadczący o pełnomocnictwie jednorazowym zostanie dołączony do akt.
3. Nieusprawiedliwione niestawiennictwo stron nie wstrzymuje czynności geodety.
4. W razie usprawiedliwionego niestawiennictwa stron, geodeta wstrzymuje czynności do czasu ustania przeszkody lub wyznaczenia pełnomocnika nie dłużej jednak niż na okres jednego miesiąca.
5. **W przypadku ewentualnych pytań proszę o kontakt pod numerem 601 375 966.**

Podpis geodety  
Geodeta uprawniony  
numer uprawnień: 20928  
  
mgr inż. Marta Paradowska

Usługi Geodezyjne  
Geoplan - Andrzej Kwiatkowski  
ul. Długa 7  
95 - 100 Zgierz  
tel.: +48 601 375 966

Zgierz, dnia 04.07.2017 r.

Sz.P.  
JANUSZ RYSZARD CIOK

## ZAWIADOMIENIE

### o czynnościach ustalenia przebiegu granic nieruchomości

Na podstawie §38 ust.1 Rozporządzenia Ministra Rozwoju Regionalnego i Budownictwa z dnia 29 marca 2001 r. w sprawie ewidencji gruntów i budynków (Dz. U. z 2016 r. poz. 1034) geodeta uprawniony mgr inż. Marta Paradowska oraz geodeta uprawniony Iwona Ignaczak

### z a w i a d a m i a j ą

o czynnościach związanych z ustaleniem granic nieruchomości z linią kolejową, oznaczonej w ewidencji gruntów i budynków jako działka nr 207 położona w miejscowości Chynów, gmina Chynów.


Przekazanie informacji dotyczącej granic nieruchomości nastąpi w dniu **10.08.2017 r.** o godzinie **10:00** na gruncie działki **nr 207 od strony PKP**, spotkanie przy przejeździe kolejowym w Chynowie na ul. Miodowej w okolicy km 42+000 linii kolejowej.

Prosi się o przybycie właściciela lub pełnomocnika działki nr 207 wraz z dokumentami stwierdzającymi prawo do działki.

### POUCZENIE

1. W interesie Pana (Pani) jest udział w tych czynnościach, osobiście lub przez swojego przedstawiciela.
2. Osoby biorące udział w czynnościach ustalenia granic powinny posiadać dokument tożsamości, a w przypadku występowania w charakterze przedstawiciela – pełnomocnictwo na piśmie. Dokument świadczący o pełnomocnictwie jednorazowym zostanie dołączony do akt.
3. Nieusprawiedliwione niestawiennictwo stron nie wstrzymuje czynności geodety.
4. W razie usprawiedliwionego niestawiennictwa stron, geodeta wstrzymuje czynności do czasu ustania przeszkody lub wyznaczenia pełnomocnika nie dłużej jednak niż na okres jednego miesiąca.
5. W przypadku ewentualnych pytań proszę o kontakt pod numerem 601 375 966.

Podpis geodety

Geodeta uprawniony  
numer uprawnień: 20928  
  
mgr inż. Marta Paradowska

.....



Usługi Geodezyjne  
Geoplan - Andrzej Kwiatkowski  
ul. Długa 7  
95 - 100 Zgierz  
tel.: +48 601 375 966

Zgierz, dnia 04.07.2017 r.

Sz.P.  
GRZEGORZ MĘCEL

### ZAWIADOMIENIE

#### o czynnościach ustalenia przebiegu granic nieruchomości

Na podstawie §38 ust.1 Rozporządzenia Ministra Rozwoju Regionalnego i Budownictwa z dnia 29 marca 2001 r. w sprawie ewidencji gruntów i budynków (Dz. U. z 2016 r. poz. 1034) geodeta uprawniony mgr inż. Marta Paradowska oraz geodeta uprawniony Iwona Ignaczak

#### z a w i a d a m i a j ą

o czynnościach związanych z ustaleniem granic nieruchomości z linią kolejową, oznaczonej w ewidencji gruntów i budynków jako działka nr 238 położona w miejscowości Chynów, gmina Chynów.

Przekazanie informacji dotyczącej granic nieruchomości nastąpi w dniu 10.08.2017 r. o godzinie 11:30 na gruncie działki nr 238 od strony PKP.

Prosi się o przybycie właściciela lub pełnomocnika działki nr 238 wraz z dokumentami stwierdzającymi prawo do działki.

#### POUCZENIE

1. W interesie Pana (Pani) jest udział w tych czynnościach, osobiście lub przez swojego przedstawiciela.
2. Osoby biorące udział w czynnościach ustalenia granic powinny posiadać dokument tożsamości, a w przypadku występowania w charakterze przedstawiciela – pełnomocnictwo na piśmie. Dokument świadczący o pełnomocnictwie jednorazowym zostanie dołączony do akt.
3. Nieusprawiedliwione niestawiennictwo stron nie wstrzymuje czynności geodety.
4. W razie usprawiedliwionego niestawiennictwa stron, geodeta wstrzymuje czynności do czasu ustania przeszkody lub wyznaczenia pełnomocnika nie dłużej jednak niż na okres jednego miesiąca.
5. W przypadku ewentualnych pytań proszę o kontakt pod numerem 601 375 966.

Podpis geodety

Geodeta uprawniony  
numer uprawnień: 20928  
mgr inż. Marta Paradowska

.....